

Informe N° EMAPAAC EP- JRS-2025-073-IN
Cayambe, 04 de diciembre de 2025.

PARA: Ing. Patricio Méndez
GERENTE GENERAL EMAPAAC-EP

Ing. Eduardo Meza
COORDINADOR DE ASEO EMAPAAC-EP.

DE: Ing. Iván González
JEFE DE RESIDUOS SÓLIDOS EMAPAAC-EP.

ASUNTO: Informe de ejecución de barrido del mes de noviembre de 2025.

1. ANTECEDENTES

En cumplimiento de la reforma al estatuto orgánico de gestión organizacional por procesos de la empresa pública municipal de agua potable alcantarillado y aseo Cayambe EMAPAAC-EP, “2.1.2 Unidad de Residuos Sólidos - Jefe de Residuos Sólidos, teniendo como funciones:

- a) Organizar los grupos de trabajo de recolección de residuos sólidos domiciliarios, barrido manual diurno y mecánico nocturno;
- b) Diseñar rutas, horarios y frecuencias para la recolección y barrido de los residuos sólidos de la ciudad de Cayambe;
- c) Elaborar informes técnicos con indicadores que permitan la toma de decisiones para el mejoramiento del servicio de recolección y barrido;
- d) Garantizar la limpieza de calles, plazas y demás lugares públicos de la ciudad de Cayambe;

2. BASE LEGAL

2.1. CONSTITUCIÓN DE LA REPÚBLICA.

TÍTULO V ORGANIZACIÓN TERRITORIAL DEL ESTADO Capítulo primero, Principios generales.

Art.264, numeral 4, señala que: “(...) corresponde exclusivamente a los Gobiernos Municipales la prestación de los servicios públicos de agua potable, alcantarillado, depuración de aguas residuales, manejo de desechos sólidos (...)”.

TÍTULO VII, RÉGIMEN DEL BUEN VIVIR, Capítulo primero, Inclusión y equidad.

“Art. 314.- El Estado será responsable de la provisión de los servicios públicos de agua potable y de riego, saneamiento, energía eléctrica, telecomunicaciones,



vialidad, infraestructuras portuarias y aeroportuarias, y los demás que determine la ley. El Estado garantizará que los servicios públicos y su provisión respondan a los principios de obligatoriedad, generalidad, uniformidad, eficiencia, responsabilidad, universalidad, accesibilidad, regularidad, continuidad y calidad. El Estado dispondrá que los precios y tarifas de los servicios públicos sean equitativos, y establecerá su control y regulación.”

2.2. ACUERDO MINISTERIAL NO. 061 QUE REFORMAR EL LIBRO VI DEL TEXTO UNIFICADO DE LEGISLACIÓN SECUNDARIA DEL MINISTERIO DEL AMBIENTE DE LA CALIDAD AMBIENTAL.

“**Art. 57.** Responsabilidades de los Gobiernos Autónomos Descentralizados Municipales.- Garantizarán el manejo integral de residuos y/o desechos sólidos generados en el área de su competencia, ya sea por administración o mediante contratos con empresas públicas o privadas; promoviendo la minimización en la generación de residuos y/o desechos sólidos, la separación en la fuente, procedimientos adecuados para barrido y recolección, transporte, almacenamiento temporal de ser el caso, acopio y/o transferencia; fomentar su aprovechamiento, dar adecuado tratamiento y correcta disposición final de los desechos que no pueden ingresar nuevamente a un ciclo de vida productivo...”

2.3. CÓDIGO ORGÁNICO DE ORGANIZACIÓN TERRITORIAL, COOTAD, CAPÍTULO III GOBIERNO AUTÓNOMO DESCENTRALIZADO MUNICIPAL

Art. 55.- Competencias exclusivas del gobierno autónomo descentralizado municipal. Los gobiernos autónomos descentralizados municipales tendrán las siguientes competencias exclusivas sin perjuicio de otras que determine la ley;

d) Prestar los servicios públicos de agua potable, alcantarillado, depuración de aguas residuales, manejo de desechos sólidos, actividades de saneamiento ambiental y aquellos que establezca la ley;”

Art.136.- Ejercicio de las competencias de gestión ambiental.- “(...) Los Gobiernos Autónomos Descentralizados Municipales establecerán, en forma progresiva, Sistemas de Gestión Integral de Desechos (...)”.

Artículo 228.- “La gestión de los residuos no peligrosos, en todos los niveles y formas de gobierno, estará alineada a la política nacional dictada por la Autoridad Ambiental Nacional y demás instrumentos técnicos y de gestión que se definan para el efecto.”

2.4. CÓDIGO ORGÁNICO DEL AMBIENTE, TÍTULO V, GESTIÓN INTEGRAL DE RESIDUOS Y DESECHOS, CAPÍTULO I, DISPOSICIONES GENERALES

Art. 225.- Políticas generales de la gestión integral de los residuos y desechos. Serán de obligatorio cumplimiento, tanto para las instituciones del Estado, en sus distintos niveles y formas de gobierno, regímenes especiales, así como para las personas naturales o jurídicas, las siguientes políticas generales:

9. El fomento al establecimiento de estándares para el manejo de residuos y desechos en la generación, almacenamiento temporal, recolección, transporte, aprovechamiento, tratamiento y disposición final;



Art. 231.- Obligaciones y responsabilidades. Serán responsables de la gestión integral de residuos sólidos no peligrosos a nivel nacional, los siguientes actores públicos y privados:

“2. Los Gobiernos Autónomos Descentralizados Municipales o Metropolitanos serán los responsables del manejo integral de residuos sólidos no peligrosos y desechos sanitarios generados en el área de su jurisdicción, por lo tanto están obligados a fomentar en los generadores alternativas de gestión, de acuerdo al principio de jerarquización, así como la investigación y desarrollo de tecnologías. Estos deberán establecer los procedimientos adecuados para barrido, recolección y transporte, almacenamiento temporal de ser el caso, acopio y transferencia, con enfoques de inclusión económica y social de sectores vulnerables.”

2.5. REGLAMENTO AL CÓDIGO ORGÁNICO DEL AMBIENTE, CAPITULO III, GESTIÓN INTEGRAL DE RESIDUOS Y DESECHOS SOLIDOS NO PELIGROSOS.

Art. 589.- Barrido y limpieza.- Consiste en el conjunto de acciones tendientes a dejar las áreas y las vías públicas libres de todo residuo sólido esparcido o acumulado, de manera que queden libres de papeles, hojas, arenilla y de cualquier otro objeto o material susceptible de ser removido manualmente o mediante el uso de equipos mecánicos.

Los gobiernos autónomos descentralizados municipales y metropolitanos, deberán garantizar la prestación del servicio de barrido y limpieza de residuos y desechos sólidos no peligrosos en áreas y vías públicas, considerando la alternativa óptima de acuerdo a las características del cantón, incluyendo, pero no limitado a coberturas, rutas, frecuencias, horarios y tecnología.

2.6. ORDENANZA PARA LA GESTIÓN INTEGRAL DE LOS RESIDUOS SÓLIDOS EN EL CANTÓN CAYAMBE, CAPÍTULO IV, DEL BARRIDO Y RECOLECCIÓN DE LOS RESIDUOS SÓLIDOS COMUNES.

“**Art. 3.** El barrido de espacios públicos, recolección, transporte, disposición final y tratamiento de los residuos sólidos (orgánicos, inorgánicos, materiales reciclables, residuos industriales y sanitarios) es responsabilidad del GADIP – MC, a través de EMAPAAC-EP y los GAD’s parroquiales.

Art. 8.- El objetivo de la presente Ordenanza es normar la gestión integral de los residuos sólidos, para lo cual se establece:

- a) Un sistema de barrido que permita a la ciudad, centros parroquiales y demás poblados del Cantón, mantener un ambiente limpio garantizando la salud de quienes habitan en su jurisdicción;

CAPÍTULO IV, DEL BARRIDO Y RECOLECCIÓN DE LOS RESIDUOS SÓLIDOS COMUNES

Art. 11.- Es obligación de los/las propietarios/as o arrendatarios/as de los locales ubicados en el área urbana de la ciudad, centros parroquiales y poblados del cantón, mantener limpio el frente de sus propiedades, tanto en el área de aceras como en el 50% de la calle, debiendo hacerlo el barrido de afuera hacia adentro, y el producto de este se recogerá para su envío en los vehículos recolectores según el horario establecido para cada sector.



2.7. “LA PRIMERA REFORMA A LA ORDENANZA REFORMATORIA DE LA CONSTITUCIÓN DE LA EMPRESA PUBLICA MUNICIPAL DE AGUA POTABLE, ALCANTARILLADO Y ASEO CAYAMBE (EMAPAAC-EP)”

Estableciendo como atribuciones, deberes y obligaciones de la Empresa lo siguiente:

“Art 3.- Ámbito de Acción y Competencia.- La EMAPAAC-EP, ejercerá su acción en la ciudad de Cayambe, dentro del perímetro urbano y parroquias del cantón Cayambe de la provincia de Pichincha, teniendo competencia para todo lo relacionado con la prestación de servicios de agua potable, alcantarillado, barrido, recolección, transporte de residuos sólidos de la ciudad de Cayambe y administración del sitio de disposición final del cantón Cayambe, para lo cual podrá realizar convenios y/o alianzas estratégicas que permitan cumplir con la competencia entregada.”

3. OBJETIVOS

3.1. OBJETIVO GENERAL:

- Reportar la ejecución de limpieza de calles y espacios públicos de la ciudad de Cayambe del 01 al 30 de noviembre de 2025.

3.2. OBJETIVOS ESPECÍFICOS

- Determinar la cobertura del servicio de barrido de la ciudad de Cayambe del 01 al 30 de noviembre de 2025.
- Determinar la continuidad del servicio de barrido de la ciudad de Cayambe del 01 al 30 de noviembre de 2025.

4. DESARROLLO

4.1. Cobertura del servicio de barrido de la ciudad de EMAPAAC-EP del mes de noviembre 2025.

Para determinar la cobertura del servicio de barrido se aplica la siguiente fórmula:

$$\text{Cobertura} = \frac{\text{Longitud calles barridas mes (Km lineal)}}{\text{Longitud total de calles susceptibles a barrer (Km lineal)}} \times 100$$

Para el reporte diario de limpieza de calles y espacios públicos de la ciudad de EMAPAAC-EP-EP se registra diariamente de forma manual las rutas cubiertas con el personal disponible, en función de los días efectivos de trabajo y cumpliendo el horario rotativo establecido por la coordinación de aseo de EMAPAAC-EP-EP-EP.

En el cuadro 1 se consolida la cantidad de kilómetros barridos del mes de noviembre 2025 y la cobertura.



Cuadro 1. Consolidado de reportes diarios de limpieza de calles y espacios públicos del mes de noviembre del 2025.

CONSOLIDADO COBERTURA REPORTE DE BARRIDO NOVIEMBRE 2025				
FECHA	REPORTE	Km BARRIDOS	Km (RUTAS BASE)	COBERTURA %
Sábado	1/11/2025	19,82	15,42	128,5
Domingo	2/11/2025	24,62	22,12	111,3
Lunes	3/11/2025	24,62	29,92	82,3
Martes	4/11/2025	19,82	29,92	66,2
Miércoles	5/11/2025	29,92	29,92	100,0
Jueves	6/11/2025	29,92	29,92	100,0
Viernes	7/11/2025	27,92	29,92	93,3
Sábado	8/11/2025	12,62	15,42	81,8
Domingo	9/11/2025	18,32	22,12	82,8
Lunes	10/11/2025	24,62	29,92	82,3
Martes	11/11/2025	27,92	29,92	93,3
Miércoles	12/11/2025	22,12	29,92	73,9
Jueves	13/11/2025	18,32	29,92	61,2
Viernes	14/11/2025	19,82	29,92	66,2
Sábado	15/11/2025	12,62	15,42	81,8
Domingo	16/11/2025	22,12	22,12	100,0
Lunes	17/11/2025	18,32	29,92	61,2
Martes	18/11/2025	24,62	29,92	82,3
Miércoles	19/11/2025	18,32	29,92	61,2
Jueves	20/11/2025	19,82	29,92	66,2
Viernes	21/11/2025	0	29,92	0,0
Sábado	22/11/2025	15,42	15,42	100,0
Domingo	23/11/2025	19,82	22,12	89,6
Lunes	24/11/2025	19,82	29,92	66,2
Martes	25/11/2025	19,82	29,92	66,2
Miércoles	26/11/2025	19,82	29,92	66,2
Jueves	27/11/2025	27,92	29,92	93,3
Viernes	28/11/2025	19,82	29,92	66,2
Sábado	29/11/2025	12,62	15,42	81,8
Domingo	30/11/2025	19,82	22,12	89,6
TOTAL Km barridos		611,08	COBERTURA PROMEDIO %	79,9

Fuente: Reportes diarios de limpieza de calles y espacios públicos Anexo 1.

Del cuadro 1 se cuantifica un total de 611.08 km barridos de calles céntricas de la ciudad de Cayambe del 01 al 30 de noviembre de 2025.

Cabe indicar que en el mes de noviembre se registró un día de suspensión del servicio de barrido por celebración del aniversario del comité de empresa.

Los cálculos para cobertura de barrido del mes de noviembre 2025 fueron de 79.9%.

4.2. Continuidad del servicio de barrido

En el cuadro 2 se muestra el registro de rutas programadas y rutas ejecutadas por día, de donde se obtendrá el indicador mediante la siguiente fórmula:



$$\text{Continuidad} = \frac{\text{Rutas Ejecutadas en el mes}}{\text{Rutas programadas en el mes}} \times 100$$

Cuadro 2. Continuidad del servicio de barrido de la ciudad de Cayambe del 01 al 30 de noviembre del 2025.

CONTINUIDAD DEL SERVICIO DE BARRIDO NOVIEMBRE 2025				
Día	Fecha	Rutas Programadas	Rutas ejecutadas	Continuidad %
Sábado	1/11/2025	7	9	128,6
Domingo	2/11/2025	10	11	110,0
Lunes	3/11/2025	13	11	84,6
Martes	4/11/2025	13	9	69,2
Miércoles	5/11/2025	13	13	100,0
Jueves	6/11/2025	13	13	100,0
Viernes	7/11/2025	13	12	92,3
Sábado	8/11/2025	7	6	85,7
Domingo	9/11/2025	10	8	80,0
Lunes	10/11/2025	13	11	84,6
Martes	11/11/2025	13	12	92,3
Miércoles	12/11/2025	13	10	76,9
Jueves	13/11/2025	13	8	61,5
Viernes	14/11/2025	13	9	69,2
Sábado	15/11/2025	7	6	85,7
Domingo	16/11/2025	10	10	100,0
Lunes	17/11/2025	13	8	61,5
Martes	18/11/2025	13	11	84,6
Miércoles	19/11/2025	13	8	61,5
Jueves	20/11/2025	13	9	69,2
Viernes	21/11/2025	13	0	0,0
Sábado	22/11/2025	7	7	100,0
Domingo	23/11/2025	10	9	90,0
Lunes	24/11/2025	13	9	69,2
Martes	25/11/2025	13	9	69,2
Miércoles	26/11/2025	13	9	69,2
Jueves	27/11/2025	13	12	92,3
Viernes	28/11/2025	13	9	69,2
Sábado	29/11/2025	7	6	85,7
Domingo	30/11/2025	10	9	90,0
TOTAL		345	273	79,1

Fuente: Reportes diarios de limpieza de calles y espacios públicos Anexo 1

$$\text{Continuidad} = \frac{273}{345} \times 100 = 79.1 \%$$

Del cuadro 2 se cuantifica un total de 273 rutas ejecutadas de 345 programadas para barrido de calles céntricas de la ciudad de Cayambe del 01 al 30 de noviembre de 2025, con una continuidad de 79.1 %.



En el cuadro 3 se muestra la estadística de kilómetros barridos, la cobertura y continuidad del servicio de barrido de la ciudad de Cayambe del mes de enero a noviembre 2025.

Cuadro 3. Estadística de indicadores de barrido de enero a noviembre 2025 de la ciudad de Cayambe.

ESTADÍSTICA DE KILOMETROS BARRIDOS, COBERTURA Y CONTINUIDAD BARRIDO ENERO – NOVIEMBRE 2025			
	Km barrido	Cobertura	Continuidad
Enero	698,2	82,1	81
Febrero	655	86,4	85,7
Marzo	705,8	85	85,5
Abril	655,1	80	80,2
Mayo	604	73	72,6
Junio	768,2	93,2	94
Julio	725,9	85,6	86,6
Agosto	729,4	88,3	90,2
Septiembre	667,38	84,2	83,3
Octubre	722,22	88,3	87,5
Noviembre	611,08	79,9	79,1

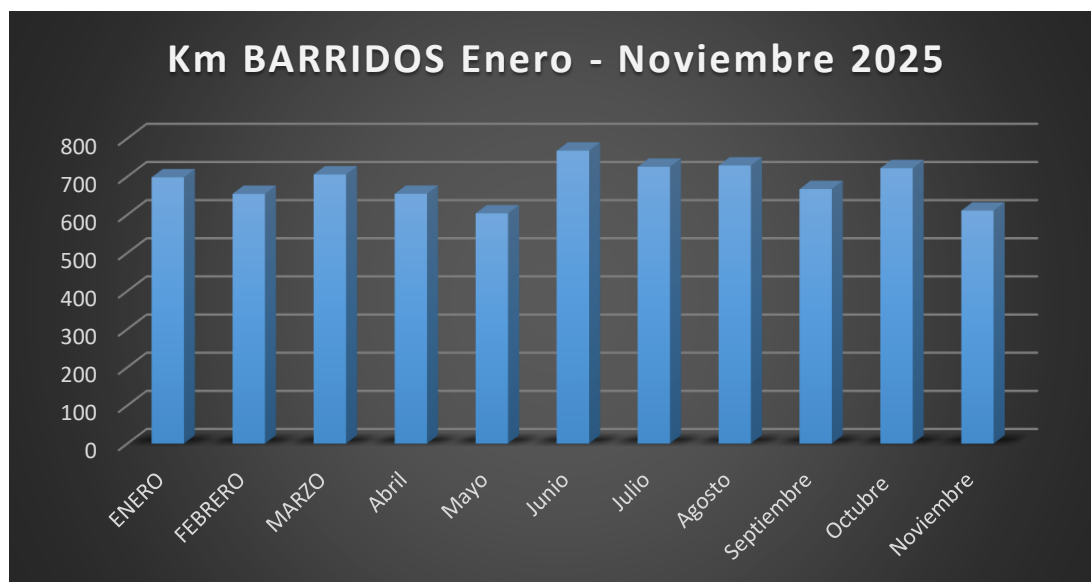


Gráfico 1. Estadística de kilómetros barridos de enero a noviembre 2025.

En lo referente al comparativo de kilómetros barridos, el mes de noviembre se registra estadísticamente dentro de los valores más bajos del año.

La suspensión de un día de barrido, el déficit de personal y la acumulación de vacaciones no ejecutas en el primer trimestre refleja la disminución de este indicador.



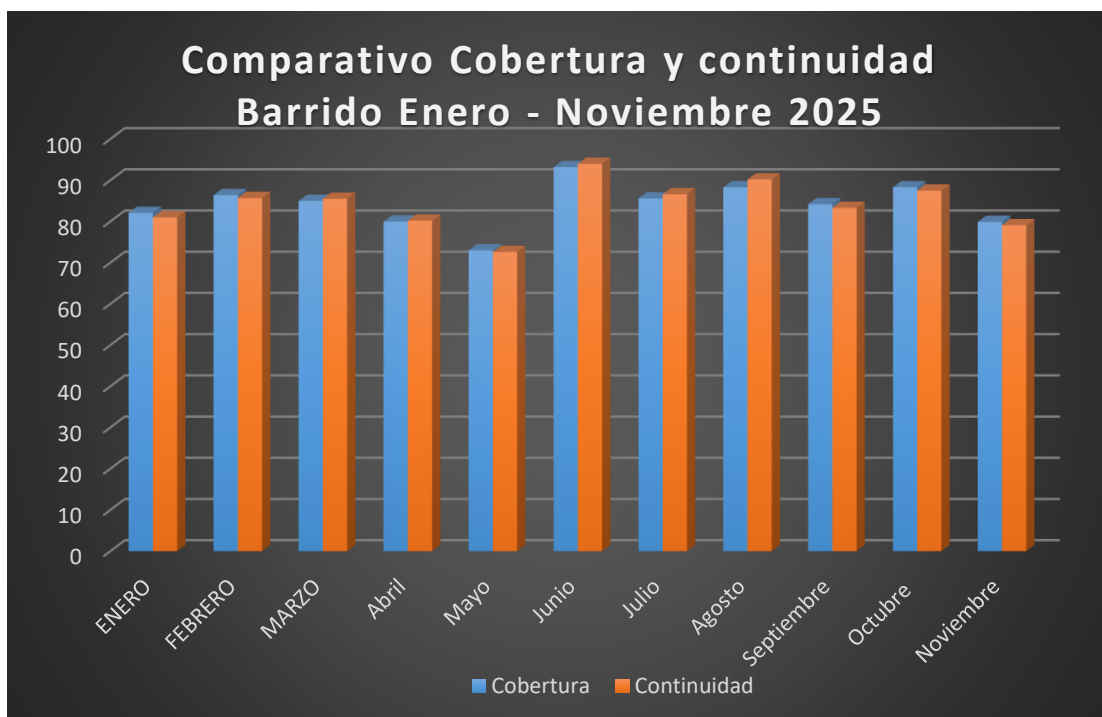


Gráfico 2. Comparativo cobertura y continuidad de barrido enero a noviembre 2025.

En lo concerniente a cobertura y continuidad, el mes de noviembre se muestra valores bajos del promedio en lo que va del año.

Por cuanto; es necesario cubrir las vacantes existentes en la coordinación de Aseo e incrementar el número de personal de barrido, a fin de cubrir de forma diaria toda la ciudad de Cayambe, en especial los fines de semana cuando existe mayor generación de residuos y se cuenta con menos personal.

Para ejecución de lo expuesto anteriormente, es de vital importancia realizar la actualización del pliego tarifario a razón que eliminar el déficit económico actual y cubra los requerimientos indicados.

Con Memorando Nro. EMAPAAC EP-CA-2025-0154-M, de fecha 28 de abril de 2025 e informe Nro. EMAPAAC-EP-JRS-2025-025-IN, se presentó la solicitud de contratación de personal a fin de cubrir las vacantes pendientes y elevar los indicadores de gestión y el servicio de barrido y espacios públicos.

Así también con Informe Nro. EMAPAAC-EP-JRS-2025-058-IN, de fecha 10 de noviembre de 2025 se levanto el requerimiento para la aprobación del presupuesto para contratación de personal de barrido.



5. CONCLUSIONES

- La cobertura promedio del servicio de barrido del centro de la ciudad de Cayambe del mes Noviembre fue de 79.9 %; con un total de 611.08 km barridos.
- La continuidad promedio del servicio de barrido de la ciudad de Cayambe del mes de noviembre fue del 79.1 %
- Para el año 2025 se requiere al menos 23 jornaleros de barrido fijo para establecer un horario rotativo y mantener 15 rutas de barrido permanentes de lunes a domingo, cubrir vacaciones y permisos.

6. RECOMENDACIONES

- Reglamentar la disponibilidad de una cuadrilla base de barrido para cubrir los turnos de barrido de feriados y fechas de permiso sindical del comité de empresa de EMAPAAC-EP.
- Para mantener una cobertura permanente de 15 rutas de barrido en el centro de la ciudad, con un horario rotativo de lunes a domingo, es necesario contar con al menos 23 jornaleros de barrido fijo.
- Solicitar el reemplazo urgente del señor Néstor Iguago y señora Marina Haro, a fin de evitar la pérdida de mano de obra y una baja en los indicadores de gestión del servicio de barrido.
- Actualizar las tarifas de la Gestión Integral de Residuos Sólidos de forma que garantice la sostenibilidad y estabilidad económica de la gestión y la contratación de barredores para completar las rutas de barrido y atender al 100% la cobertura diaria.
- Continuar con las charlas de concientización ambiental a cada una de las instituciones educativas que integran el Distrito de Educación Cayambe, y se adopten medidas orientadas a la reducción de papel y reciclaje de envases tetra pack que se generan diariamente en la alimentación escolar.
- Solicitar al GADIP-MC se ejecuten procedimientos de control de la fauna urbana en todos los barrios de la ciudad de Cayambe y el control de las ventas ambulantes, especialmente los primeros días de cada mes y de quincena.
- Solicitar a la Dirección de Planificación y ordenamiento territorial del GADIP-MC, ejerza control en lo referente a la obligatoriedad de construcción de cerramientos de lotes, con el objetivo de erradicar basurales y reducir focos de contaminación y la necesidad de mano de obra de barrido manual y actividades de saneamiento.



Atentamente,

Ing. Iván González F.

**JEFE TÉCNICO RESIDUOS SÓLIDOS
EMAPAAC - EP.**


C.C: Archivo Jefatura Residuos Sólidos EMAPAAC – EP.

Elaborado por: Ing. Iván González F.

Aprobado por:


Ing. Eduardo Meza


COORDINADOR DE ASEO EMAPAAC-EP.



7. ANEXOS

Reportes diarios de limpieza de calles y espacios públicos de la ciudad de Cayambe del mes de noviembre 2025.

					
REPORTE DIARIO DE LIMPIEZA DE CALLES Y ESPACIOS PÚBLICOS DE LA CIUDAD DE CAYAMBE.					
Nº EMAPAAC-EP-JRS-2025-RE	305	FECHA:	01/11/2025		
TRABAJADOR BARRIDO	RUTA	CUMPLIMIENTO	USO EPP	OBSERVACIONES	
Nepes Ramiro	8				
Chicaiza Sebastián	8				
Quishpe Karina	4				
Quishpe Teresa	5				
Cacuango Miguel	6			Con horas Extras	
Tutillo Paul	6				
Imbaquingo Hugo	7				
Tutillo Segundo	7				
Rafael Campués	8				
Luis Quimbiulco	8			Con horas Extras	
Andrimba Luis	8				
Juan Andrange	9				
Total Kilometros Barridos		47.82	Rutas programadas/Rutas Cumplidas	7/9	
RUTA	Km	DESCRIPCIÓN DE RUTAS			
1	2.7	Calle Olmedo Norte desde 23 de Julio hasta Sucre, alrededor escuela Rebeca Jarrín, calle Juan Montalvo y Terán desde Bolívar hasta Independencia y transversales			
2	2.6	Calle Rocafuerte Norte desde Bolívar y Eloy Alfaro, calle Ascázubi desde Amazonas hasta Bolívar con transversales			
3	2.5	Lado derecho de la Av. Natalia Jarrín desde Bolívar hasta Amazonas, calle Restauración Norte y García Moreno con transversales desde Av. Natalia Jarrín hasta Ascázubi.			
4	2.3	Lado izquierdo de Av. Natalia Jarrín desde Bolívar hasta 24 de Mayo, Av. Clara Mesa hasta Bolívar, incluye transversales y Parque de la Madre, Av. Gonzalo León.			
5	1.8	Calles Bolívar y Sucre con calles intermedias, calles Restauración y Morales desde Bolívar hasta Libertad.			
6	0.92	Parque central 23 de Julio (limpieza de canastillas, pasillos, áreas verdes), pretil central.			
7	2.8	Calle Terán, Juan Montalvo, Olmedo Sur desde Sucre hasta Córdoba Galarza con transversales incluido Cuba.			
8	2.9	Calle Rocafuerte Sur desde Sucre hasta Camal Municipal, calle Ascázubi desde Av. Córdoba Galarza hasta caledón incluye transversales.			
9	1.5	Av. Natalia Jarrín y Ascázubi desde Calderón hasta Sucre, Calderón desde Ascázubi hasta Av. Natalia Jarrín con calles intermedias, incluye Mercado Diario.			
10	2.3	Calles Restauración Sur y Morales desde Calderón hasta Av. Córdoba Galarza con transversales y Av. Córdoba Galarza desde Gran Colombia hasta Av. Natalia Jarrín.			
11	2.5	Barrio Estación Víctor Cartagena, Quiroga, Mejía y Humberto Fierro desde Chile hasta Bolívar.			
12	3.3	Barrio Patarata Víctor Cartagena, Quiroga, Mejía y Humberto Fierro desde Av. Córdoba Galarza hasta Chile, incluye transversales.			
13	2.0	Luis Cordero, desde puente río Blanco hasta camino al Sol, calle 23 de julio desde Olmedo hasta Luis Cordero, Mariana de Jesús desde Luis Cordero hasta clara Meza, Pajonal desde Mariana de Jesús hasta Camino al Sol, Camino al sol desde clara Meza hasta Luis Cordero.			
14					
15					
Supervisado:	Daniilo Cartagena	Revisado:	Ing. Ivan González F.		
ASISTENTE ASEO EMAPAAC-EP		JEFE DE RESIDUOS SÓLIDOS EMAPAAC-EP			

					
REPORTE DIARIO DE LIMPIEZA DE CALLES Y ESPACIOS PÚBLICOS DE LA CIUDAD DE CAYAMBE.					
Nº EMAPAAC-EP-JRS-2025-RE	306	FECHA:	02/11/2025		
TRABAJADOR BARRIDO	RUTA	CUMPLIMIENTO	USO EPP	OBSERVACIONES	
Nepes Ramiro	2				
Chicaiza Sebastián	2				
Quishpe Karina	3				
Quishpe Teresa	3				
Cacuango Miguel	4			Con horas Extras	
Tutillo Paul	5				
Imbaquingo Hugo	6				
Rafael Campués	6				
Luis Quimbiulco	6				
Andrimba Luis	7				
Juan Andrange	7				
Manuel Pacheco	8				
William León	8				
Luis Pacheco	10				
Wladimir Fariñez	11				
Total Kilometros Barridos		24.62	Rutas programadas/Rutas Cumplidas	10/11	
RUTA	Km	DESCRIPCIÓN DE RUTAS			
1	2.7	Calle Olmedo Norte desde 23 de Julio hasta Sucre, alrededor escuela Rebeca Jarrín, calle Juan Montalvo y Terán desde Bolívar hasta Independencia y transversales			
2	2.6	Calle Rocafuerte Norte desde Bolívar y Eloy Alfaro, calle Ascázubi desde Amazonas hasta Bolívar con transversales			
3	2.5	Lado derecho de la Av. Natalia Jarrín desde Bolívar hasta Amazonas, calle Restauración Norte y García Moreno con transversales desde Av. Natalia Jarrín hasta Ascázubi.			
4	2.3	Lado izquierdo de Av. Natalia Jarrín desde Bolívar hasta 24 de Mayo, Av. Clara Mesa hasta Bolívar, incluye transversales y Parque de la Madre, Av. Gonzalo León.			
5	1.8	Calles Bolívar y Sucre con calles intermedias, calles Restauración y Morales desde Bolívar hasta Libertad.			
6	0.92	Parque central 23 de Julio (limpieza de canastillas, pasillos, áreas verdes), pretil central.			
7	2.8	Calle Terán, Juan Montalvo, Olmedo Sur desde Sucre hasta Córdoba Galarza con transversales incluido Cuba.			
8	2.9	Calle Rocafuerte Sur desde Sucre hasta Camal Municipal, calle Ascázubi desde Av. Córdoba Galarza hasta caledón incluye transversales.			
9	1.5	Av. Natalia Jarrín y Ascázubi desde Calderón hasta Sucre, Calderón desde Ascázubi hasta Av. Natalia Jarrín con calles intermedias, incluye Mercado Diario.			
10	2.3	Calles Restauración Sur y Morales desde Calderón hasta Av. Córdoba Galarza con transversales y Av. Córdoba Galarza desde Gran Colombia hasta Av. Natalia Jarrín.			
11	2.5	Barrio Estación Víctor Cartagena, Quiroga, Mejía y Humberto Fierro desde Chile hasta Bolívar.			
12	3.3	Barrio Patarata Víctor Cartagena, Quiroga, Mejía y Humberto Fierro desde Av. Córdoba Galarza hasta Chile, incluye transversales.			
13	2.0	Luis Cordero, desde puente río Blanco hasta camino al Sol, calle 23 de julio desde Olmedo hasta Luis Cordero, Mariana de Jesús desde Luis Cordero hasta clara Meza, Pajonal desde Mariana de Jesús hasta Camino al Sol, Camino al sol desde clara Meza hasta Luis Cordero.			
14					
15					
Supervisado:	Daniilo Cartagena	Revisado:	Ing. Ivan González F.		
ASISTENTE ASEO EMAPAAC-EP		JEFE DE RESIDUOS SÓLIDOS EMAPAAC-EP			



REPORTE DIARIO DE LIMPIEZA DE CALLES Y ESPACIOS PÚBLICOS DE LA CIUDAD DE CAYAMBE.

Nº EMAPAAC-EP-JRS-2025-RE: 309 FECHA: 05/11/2025

TRABAJADOR BARRIDO	RUTA	CUMPLIMIENTO	USO EPP	OBSERVACIONES
Nepas Ramiro	1			
Chicaiza Sebastián	1			
Quishpe Karina	2			
Quishpe Teresa	2			
Cacuango Miguel	3			
Tutillo Paul	4			
Imbaquingo Hugo	5			
Tutillo Segundo	6			
Rafael Campués	7			
Luis Quimbiulco	8			
Andrimba Luis	9			
Juan Andrago	10			
Luis Imbaquingo	11			
García Sebastián	12			
Sebastián Jaramba	13			
Sebastián Villalante	13			
Total Kilometros Barridos	29.92	Rutas programadas/Rutas Cumplidas		13/13

Supervisado: Danilo Cartagena ASISTENTE ASEO EMAPAAC-EP
Revisado: Ing. Iván González F. JEFE DE RESIDUOS SÓLIDOS EMAPAAC-EP

REPORTE DIARIO DE LIMPIEZA DE CALLES Y ESPACIOS PÚBLICOS DE LA CIUDAD DE CAYAMBE.

Nº EMAPAAC-EP-JRS-2025-RE: 310 FECHA: 06/11/2025

TRABAJADOR BARRIDO	RUTA	CUMPLIMIENTO	USO EPP	OBSERVACIONES
Nepas Ramiro	1			
Chicaiza Sebastián	1			
Quishpe Karina	2			
Quishpe Teresa	2			
Cacuango Miguel	3			
Tutillo Paul	4			
Imbaquingo Hugo	5			
Tutillo Segundo	6			
Rafael Campués	7			
Luis Quimbiulco	8			
Andrimba Luis	9			
Juan Andrago	10			
Luis Imbaquingo	11			
García Sebastián	12			
Sebastián Jaramba	13			
Sebastián Villalante	13			
Total Kilometros Barridos	29.92	Rutas programadas/Rutas Cumplidas		13/13

Supervisado: Danilo Cartagena ASISTENTE ASEO EMAPAAC-EP
Revisado: Ing. Iván González F. JEFE DE RESIDUOS SÓLIDOS EMAPAAC-EP



REPORTE DIARIO DE LIMPIEZA DE CALLES Y ESPACIOS PÚBLICOS DE LA CIUDAD DE CAYAMBE.

Nº EMAPAAC-EP-JRS-2025-RE	RUTA	FECHA:	CUMPLIMIENTO	USO EPP	OBSERVACIONES
311		07/11/2025			
TRABAJADOR BARRIDO	RUTA				
Nepas Ramiro	1				
Chicaiza Sebastián	2				
Quishpe Karina	3				
Quishpe Teresa	4				
Cacungo Miguel	5				
Tutillo Paul	6				
Imbaquingo Hugo	7				
Tutillo Segundo	8				
Rafael Campués	9				
Luis Quimbiulco	10				
Andrimba Luis	11				
Juan Andrangó	12				
<i>German Pulgarin</i>					
<i>Segundo Tarabate</i>					
Total Kilometros Barridos	27.92				13/12
		Rutas programadas/Rutas Cumplidas			

RUTA	Km	DESCRIPCIÓN DE RUTAS
1	2,7	Calle Olmedo Norte desde 23 de Julio hasta Sucre, alrededor escuela Rebeca Jarrín, calle Juan Montalvo y Terán desde Bolívar hasta Independencia y transversales
2	2,6	Calle Rocafuerte Norte desde Bolívar y Eloy Alfaro, calle Ascázubi desde Amazonas hasta Bolívar con transversales
3	2,5	Lado derecho de la Av. Natalia Jarrín desde Bolívar hasta Amazonas, calle Restauración Norte y García Moreno con transversales desde Av. Natalia Jarrín hasta Ascázubi.
4	2,3	Lado izquierdo de Av. Natalia Jarrín desde Bolívar hasta 24 de Mayo, Av. Clara Mesa hasta Bolívar, incluye trasversales y Parque de la Madre , Av. Gonzalo León.
5	1,6	Calles Bolivar y Sucre con calles intermedias, calles Restauración y Morales desde Bolívar hasta Libertad.
6	0,92	Parque central 23 de julio (limpieza de canastillas, pasillos, áreas verdes), preti central.
7	2,8	Calle Terán , Juan Montalvo , Olmedo Sur desde Sucre hasta Córdoba Galarza con transversales incluido Cuba.
8	2,9	Calle Rocafuerte Sur desde Sucre hasta Camal Municipal, calle Ascázubi desde Av. Córdoba Galarza hasta calderón incluye transversales.
9	1,5	Av. Natalia Jarrín y Ascázubi desde Calderón hasta Sucre, Calderón desde Ascázubi hasta Av. Natalia Jarrín con calles intermedias, incluye Mercado Diario .
10	2,3	Calles Restauración Sur y Morales desde Calderón hasta Av. Córdoba Galarza con transversales y Av. Córdoba Galarza desde Gran Colombia hasta Av. Natalia Jarrín.
11	2,5	Barrio Estación Víctor Cartagena, Quiroga, Mejía y Humberto Fierro desde Chile hasta Bolívar.
12	3,3	Barrio Patarata Víctor Cartagena, Quiroga, Mejía y Humberto Fierro desde Av. Córdoba Galarza hasta Chile, incluye transversales.
13	2,0	Luis Cordero , desde puente río Blanco hasta camino el Sol, calle 23 de julio desde Olmedo hasta Luis Cordero, Mariana de Jesús desde Luis Cordero hasta clara Meza, Pajonal desde Mariana de Jesús hasta Camino al Sol, Camino al sol desde clara Meza hasta Luis Cordero
14		
15		

Supervisado: Danilo Cartagena ASISTENTE ASEO EMAPAAC-EP

Revisado: Ing. Iván González F. JEFE DE RESIDUOS SÓLIDOS EMAPAAC-EP

REPORTE DIARIO DE LIMPIEZA DE CALLES Y ESPACIOS PÚBLICOS DE LA CIUDAD DE CAYAMBE.

Nº EMAPAAC-EP-JRS-2025-RE	RUTA	FECHA:	CUMPLIMIENTO	USO EPP	OBSERVACIONES
312		08/11/2025			
TRABAJADOR BARRIDO	RUTA				
Nepas Ramiro	1				
Chicaiza Sebastián	2				
Quishpe Karina	3				horas Extras
Quishpe Teresa	4				horas Extras
Cacungo Miguel	5				
Tutillo Paul	6				
Imbaquingo Hugo	7				
Tutillo Segundo	8				
Rafael Campués	9				
Luis Quimbiulco	10				
Andrimba Luis	11				
Juan Andrangó	12				
Total Kilometros Barridos	12.62				7/6
		Rutas programadas/Rutas Cumplidas			

RUTA	Km	DESCRIPCIÓN DE RUTAS
1	2,7	Calle Olmedo Norte desde 23 de Julio hasta Sucre, alrededor escuela Rebeca Jarrín, calle Juan Montalvo y Terán desde Bolívar hasta Independencia y transversales
2	2,6	Calle Rocafuerte Norte desde Bolívar y Eloy Alfaro, calle Ascázubi desde Amazonas hasta Bolívar con transversales
3	2,5	Lado derecho de la Av. Natalia Jarrín desde Bolívar hasta Amazonas, calle Restauración Norte y García Moreno con transversales desde Av. Natalia Jarrín hasta Ascázubi.
4	2,3	Lado izquierdo de Av. Natalia Jarrín desde Bolívar hasta 24 de Mayo, Av. Clara Mesa hasta Bolívar, incluye trasversales y Parque de la Madre , Av. Gonzalo León.
5	1,6	Calles Bolivar y Sucre con calles intermedias, calles Restauración y Morales desde Bolívar hasta Libertad.
6	0,92	Parque central 23 de julio (limpieza de canastillas, pasillos, áreas verdes), preti central.
7	2,8	Calle Terán , Juan Montalvo , Olmedo Sur desde Sucre hasta Córdoba Galarza con transversales incluido Cuba.
8	2,9	Calle Rocafuerte Sur desde Sucre hasta Camal Municipal, calle Ascázubi desde Av. Córdoba Galarza hasta calderón incluye transversales.
9	1,5	Av. Natalia Jarrín y Ascázubi desde Calderón hasta Sucre, Calderón desde Ascázubi hasta Av. Natalia Jarrín con calles intermedias, incluye Mercado Diario .
10	2,3	Calles Restauración Sur y Morales desde Calderón hasta Av. Córdoba Galarza con transversales y Av. Córdoba Galarza desde Gran Colombia hasta Av. Natalia Jarrín.
11	2,5	Barrio Estación Víctor Cartagena, Quiroga, Mejía y Humberto Fierro desde Chile hasta Bolívar.
12	3,3	Barrio Patarata Víctor Cartagena, Quiroga, Mejía y Humberto Fierro desde Av. Córdoba Galarza hasta Chile, incluye transversales.
13	2,0	Luis Cordero , desde puente río Blanco hasta camino el Sol, calle 23 de julio desde Olmedo hasta Luis Cordero, Mariana de Jesús desde Luis Cordero hasta clara Meza, Pajonal desde Mariana de Jesús hasta Camino al Sol, Camino al sol desde clara Meza hasta Luis Cordero
14		
15		

Supervisado: Danilo Cartagena ASISTENTE ASEO EMAPAAC-EP

Revisado: Ing. Iván González F. JEFE DE RESIDUOS SÓLIDOS EMAPAAC-EP



REPORTE DIARIO DE LIMPIEZA DE CALLES Y ESPACIOS PÚBLICOS DE LA CIUDAD DE CAYAMBE.

N° EMAPAAC-EP-JRS-2025-RE 313 FECHA: 9/11/2025

TRABAJADOR BARRIDO	RUTA	CUMPLIMIENTO	USO EPP	OBSERVACIONES
Nepas Ramiro	1			
Chicaiza Sebastián	2			
Quishpe Karina	3			
Quishpe Teresa	4			
Cacujango Miguel	5			
Tutillo Paul	6			
Imbaquingo Hugo	7			
Tutillo Segundo	8			
Rafael Campués	9			
Luis Quimbiulco	10			
Andrimba Luis	11			
Juan Andrangó	12			
<u>Manuel Pacheco</u>	<u>5</u>			<u>Horas Extras</u>
<u>Luis Pizarro</u>	<u>6</u>			
<u>William Sosa</u>	<u>7</u>			
<u>Wendy Parivanga</u>	<u>8</u>			
Total Kilometros Barridos	<u>18.32</u>	Rutas programadas/Rutas Cumplidas		<u>10/8</u>

Supervisado: Daniilo Cartagena ASISTENTE ASEO EMAPAAC-EP
Revisado: Ing. Iván González F. JEFE DE RESIDUOS SÓLIDOS EMAPAAC-EP

REPORTE DIARIO DE LIMPIEZA DE CALLES Y ESPACIOS PÚBLICOS DE LA CIUDAD DE CAYAMBE.

N° EMAPAAC-EP-JRS-2025-RE 314 FECHA: 10/11/2025

TRABAJADOR BARRIDO	RUTA	CUMPLIMIENTO	USO EPP	OBSERVACIONES
Nepas Ramiro	1			
Chicaiza Sebastián	2			
Quishpe Karina	3			
Quishpe Teresa	4			
Cacujango Miguel	5			
Tutillo Paul	6			
Imbaquingo Hugo	7			
Tutillo Segundo	8			
Rafael Campués	9			
Luis Quimbiulco	10			
Andrimba Luis	11			
Juan Andrangó	12			
Total Kilometros Barridos	<u>24.62</u>	Rutas programadas/Rutas Cumplidas		<u>13/11</u>

Supervisado: Daniilo Cartagena ASISTENTE ASEO EMAPAAC-EP
Revisado: Ing. Iván González F. JEFE DE RESIDUOS SÓLIDOS EMAPAAC-EP



REPORTE DIARIO DE LIMPIEZA DE CALLES Y ESPACIOS PÚBLICOS DE LA CIUDAD DE CAYAMBE.

Nº EMAPAAC-EP-JRS-2025-RE	FECHA:			
315	11/11/2025			
TRABAJADOR BARRIDO	RUTA	CUMPLIMIENTO	USO EPP	OBSERVACIONES
Nepas Ramiro	/			
Chicaiza Sebastián	/			
Quishpe Karina	/			
Quishpe Teresa	/			
Cacuango Miguel	2			Compensación
Tutillo Paul	3			
Imbaquingo Hugo	4			
Tutillo Segundo	5			
Rafael Campués	6			
Luis Quimbulo	7			
Andrimba Luis	8			
Juan Andrago	9			
Luis Imbaquingo	9			
Gonzalo Sebastián	10			
Segundo Jarabata	11			
Salvador Villi Suarez	12			
Total Kilometros Barridos	23.92	Rutas programadas/Rutas Cumplidas		13/12

RUTA	Km	DESCRIPCIÓN DE RUTAS
1	2,7	Calle Olimedo Norte desde 23 de Julio hasta Sucre, alrededor escuela Rebeca Jarrín, calle Juan Montalvo y Terán desde Bolívar hasta Independencia y transversales
2	2,8	Calle Rocafuerte Norte desde Bolívar y Eloy Alfaro, calle Ascázubi desde Amazonas hasta Bolívar con transversales
3	2,5	Lado derecho de la Av. Natalia Jarrín desde Bolívar hasta Amazonas, calle Restauración Norte y García Moreno con transversales desde Av. Natalia Jarrín hasta Ascázubi.
4	2,3	Lado izquierdo de Av. Natalia Jarrín desde Bolívar hasta 24 de Mayo, Av. Clara Mesa hasta Bolívar, incluye trasversales y Parque de la Madre , Av. Gonzalo León.
5	1,6	Calles Bolívar y Sucre con calles intermedias, calles Restauración y Morales desde Bolívar hasta Libertad.
6	0,92	Parque central 23 de julio (limpieza de canastillas, pasillos, áreas verdes), pretti central.
7	2,8	Calle Terán , Juan Montalvo , Olimedo Sur desde Sucre hasta Córdoba Galarza con transversales incluido Cuba.
8	2,9	Calle Rocafuerte Sur desde Sucre hasta Camal Municipal, calle Ascázubi desde Av. Córdoba Galarza hasta calderón incluye transversales.
9	1,5	Av. Natalia Jarrín y Ascázubi desde Calderón hasta Sucre, Calderón desde Ascázubi hasta Av. Natalia Jarrín con calles intermedias, incluye Mercado Diario .
10	2,3	Calles Restauración Sur y Morales desde Calderón hasta Av. Córdoba Galarza con transversales y Av. Córdoba Galarza desde Gran Colombia hasta Av. Natalia Jarrín.
11	2,5	Barrio Estación Víctor Cartagena, Quiroga, Mejía y Humberto Fierro desde Chile hasta Bolívar.
12	3,3	Barrio Patarata Víctor Cartagena, Quiroga, Mejía y Humberto Fierro desde Av. Córdoba Galarza hasta Chile, incluye transversales.
13	2,0	Luis Cordero , desde puente río Blanco hasta camino el Sol, calle 23 de julio desde Olimedo hasta Luis Cordero, Mariana de Jesús desde Luis Cordero hasta clara Meza, Pajonal desde Mariana de Jesús hasta Camino al Sol, Camino al sol desde clara Meza hasta Luis Cordero
14		
15		

Supervisado: Danilo Cartagena Revisado: Ing. Iván González F.

ASISTENTE ASEO EMAPAAC-EP JEFE DE RESIDUOS SÓLIDOS EMAPAAC-EP

REPORTE DIARIO DE LIMPIEZA DE CALLES Y ESPACIOS PÚBLICOS DE LA CIUDAD DE CAYAMBE.

Nº EMAPAAC-EP-JRS-2025-RE	FECHA:			
316	12/11/2025			
TRABAJADOR BARRIDO	RUTA	CUMPLIMIENTO	USO EPP	OBSERVACIONES
Nepas Ramiro	/			
Chicaiza Sebastián	/			
Quishpe Karina	/			
Quishpe Teresa	/			
Cacuango Miguel	2			Compensación
Tutillo Paul	3			
Imbaquingo Hugo	4			
Tutillo Segundo	5			
Rafael Campués	6			Permiso
Luis Quimbulo	7			
Andrimba Luis	8			
Juan Andrago	9			
Ismael Yacobi	8			
Diego Ledezma	9			
Gonzalo Kilamartín	10			
Total Kilometros Barridos	22.12	Rutas programadas/Rutas Cumplidas		13/10

RUTA	Km	DESCRIPCIÓN DE RUTAS
1	2,7	Calle Olimedo Norte desde 23 de Julio hasta Sucre, alrededor escuela Rebeca Jarrín, calle Juan Montalvo y Terán desde Bolívar hasta Independencia y transversales
2	2,8	Calle Rocafuerte Norte desde Bolívar y Eloy Alfaro, calle Ascázubi desde Amazonas hasta Bolívar con transversales
3	2,5	Lado derecho de la Av. Natalia Jarrín desde Bolívar hasta Amazonas, calle Restauración Norte y García Moreno con transversales desde Av. Natalia Jarrín hasta Ascázubi.
4	2,3	Lado izquierdo de Av. Natalia Jarrín desde Bolívar hasta 24 de Mayo, Av. Clara Mesa hasta Bolívar, incluye trasversales y Parque de la Madre , Av. Gonzalo León.
5	1,6	Calles Bolívar y Sucre con calles intermedias, calles Restauración y Morales desde Bolívar hasta Libertad.
6	0,92	Parque central 23 de julio (limpieza de canastillas, pasillos, áreas verdes), pretti central.
7	2,8	Calle Terán , Juan Montalvo , Olimedo Sur desde Sucre hasta Córdoba Galarza con transversales incluido Cuba.
8	2,9	Calle Rocafuerte Sur desde Sucre hasta Camal Municipal, calle Ascázubi desde Av. Córdoba Galarza hasta calderón incluye transversales.
9	1,5	Av. Natalia Jarrín y Ascázubi desde Calderón hasta Sucre, Calderón desde Ascázubi hasta Av. Natalia Jarrín con calles intermedias, incluye Mercado Diario .
10	2,3	Calles Restauración Sur y Morales desde Calderón hasta Av. Córdoba Galarza con transversales y Av. Córdoba Galarza desde Gran Colombia hasta Av. Natalia Jarrín.
11	2,5	Barrio Estación Víctor Cartagena, Quiroga, Mejía y Humberto Fierro desde Chile hasta Bolívar.
12	3,3	Barrio Patarata Víctor Cartagena, Quiroga, Mejía y Humberto Fierro desde Av. Córdoba Galarza hasta Chile, incluye transversales.
13	2,0	Luis Cordero , desde puente río Blanco hasta camino el Sol, calle 23 de julio desde Olimedo hasta Luis Cordero, Mariana de Jesús desde Luis Cordero hasta clara Meza, Pajonal desde Mariana de Jesús hasta Camino al Sol, Camino al sol desde clara Meza hasta Luis Cordero
14		
15		

Supervisado: Danilo Cartagena Revisado: Ing. Iván González F.

ASISTENTE ASEO EMAPAAC-EP JEFE DE RESIDUOS SÓLIDOS EMAPAAC-EP



GOBIERNO AUTÓNOMO DESCENTRALIZADO INTERCULTURAL Y PLURINACIONAL DEL MUNICIPIO DE CAYAMBE

EMAPAAC

REPORTE DIARIO DE LIMPIEZA DE CALLES Y ESPACIOS PÚBLICOS DE LA CIUDAD DE CAYAMBE.

N° EMAPAAC-EP-JRS-2025-RE		FECHA:			
319		15/11/2025			
TRABAJADOR BARRIDO	RUTA	CUMPLIMIENTO	USO EPP	OBSERVACIONES	
Nepas Ramiro	3				
Chicaiza Sebastián	3				
Quishpe Karina	3			Permiso médico	
Quishpe Teresa	4				
Cacuango Miguel	4				
Tutillo Paul	5				
Imbaquingo Hugo	5				
Tutillo Segundo	5				
Rafael Campués	6			Permiso extras por elecciones	
Luis Quimbiulco	6			Extras	
Andrímba Luis	2				
Juan Andrangó	2				
Total Kilometros Barridos		12.62	Rutas programadas/Rutas Cumplidas	7/6	
RUTA	Km	DESCRIPCIÓN DE RUTAS			
1	2.7	Calle Olmedo Norte desde 23 de Julio hasta Sucre, alrededor escuela Rebeca Jarrín, calle Juan Montalvo y Terán desde Bolívar hasta Independencia y transversales			
2	2.6	Calle Roca fuerte Norte desde Bolívar y Eloy Alfaro, calle Ascáubi desde Amazonas hasta Bolívar con transversales			
3	2.5	Lado derecho de la Av. Natalia Jarrín desde Bolívar hasta Amazonas, calle Restauración Norte y García Moreno con transversales desde Av. Natalia Jarrín hasta Ascáubi.			
4	2.3	Lado izquierdo de Av. Natalia Jarrín desde Bolívar hasta 24 de Mayo, Av. Clara Mesa hasta Bolívar, incluye transversales y Parque de la Madre , Av. Gonzalo León.			
5	1.6	Calles Bolívar y Sucre con calles intermedias, calles Restauración y Morales desde Bolívar hasta Libertad.			
6	0.92	Parque central 23 de julio (limpieza de canastillas, pasillos, áreas verdes), pretil central.			
7	2.8	Calle Terán, Juan Montalvo, Olmedo Sur desde Sucre hasta Córdoba Galarza con transversales incluido Cuba.			
8	2.9	Calle Roca fuerte Sur desde Sucre hasta Camal Municipal, calle Ascáubi desde Av. Córdoba Galarza hasta calderón incluye transversales.			
9	1.5	Av. Natalia Jarrín y Ascáubi desde Calderón hasta Sucre, Calderón desde Ascáubi hasta Av. Natalia Jarrín con calles intermedias, incluye Mercado Diario .			
10	2.3	Calles Restauración Sur y Morales desde Calderón hasta Av. Córdoba Galarza con transversales y Av. Córdoba Galarza desde Gran Colombia hasta Av. Natalia Jarrín.			
11	2.5	Barrio Estación Víctor Cartagena, Quiroga, Mejía y Humberto Fierro desde Chile hasta Bolívar.			
12	3.3	Barrio Patarata Víctor Cartagena, Quiroga, Mejía y Humberto Fierro desde Av. Córdoba Galarza hasta Chile, incluye transversales.			
13	2.0	Luis Cordero , desde puente río Blanco hasta camino el Sol, calle 23 de julio desde Olmedo hasta Luis Cordero, Mariana de Jesús desde Luis Cordero hasta clara Meza, Pajonal desde Mariana de Jesús hasta Camino al Sol, Camino al sol desde clara Meza hasta Luis Cordero			
14					
15					
Supervisado:		Revisado:			
Danilo Cartagena		Ing. Iván González F.			
ASISTENTE ASEO EMAPAAC-EP		JEFE DE RESIDUOS SÓLIDOS EMAPAAC-EP			


GOBIERNO AUTÓNOMO DESCENTRALIZADO INTERCULTURAL Y PLURINACIONAL DEL MUNICIPIO DE CAYAMBE


EMAPAAC

REPORTE DIARIO DE LIMPIEZA DE CALLES Y ESPACIOS PÚBLICOS DE LA CIUDAD DE CAYAMBE.

N° EMAPAAC-EP-JRS-2025-RE		FECHA:			
320		16/11/2025			
TRABAJADOR BARRIDO	RUTA	CUMPLIMIENTO	USO EPP	OBSERVACIONES	
Nepas Ramiro	2				
Chicaiza Sebastián	2				
Quishpe Karina	2				
Quishpe Teresa	2				
Cacuango Miguel	4				
Tutillo Paul	4				
Imbaquingo Hugo	5				
Tutillo Segundo	5				
Rafael Campués	5			Extras por elecciones	
Luis Quimbiulco	5				
Andrímba Luis	6				
Juaq Andrangó	6				
Manuel Pacheco	8				
Luis Dillaz	8				
Walter Maldonado	9				
Walter Farinango	10				
Total Kilometros Barridos		22.12	Rutas programadas/Rutas Cumplidas	10/10	
RUTA	Km	DESCRIPCIÓN DE RUTAS			
1	2.7	Calle Olmedo Norte desde 23 de Julio hasta Sucre, alrededor escuela Rebeca Jarrín, calle Juan Montalvo y Terán desde Bolívar hasta Independencia y transversales			
2	2.6	Calle Roca fuerte Norte desde Bolívar y Eloy Alfaro, calle Ascáubi desde Amazonas hasta Bolívar con transversales			
3	2.5	Lado derecho de la Av. Natalia Jarrín desde Bolívar hasta Amazonas, calle Restauración Norte y García Moreno con transversales desde Av. Natalia Jarrín hasta Ascáubi.			
4	2.3	Lado izquierdo de Av. Natalia Jarrín desde Bolívar hasta 24 de Mayo, Av. Clara Mesa hasta Bolívar, incluye transversales y Parque de la Madre , Av. Gonzalo León.			
5	1.6	Calles Bolívar y Sucre con calles intermedias, calles Restauración y Morales desde Bolívar hasta Libertad.			
6	0.92	Parque central 23 de julio (limpieza de canastillas, pasillos, áreas verdes), pretil central.			
7	2.8	Calle Terán, Juan Montalvo, Olmedo Sur desde Sucre hasta Córdoba Galarza con transversales incluido Cuba.			
8	2.9	Calle Roca fuerte Sur desde Sucre hasta Camal Municipal, calle Ascáubi desde Av. Córdoba Galarza hasta calderón incluye transversales.			
9	1.5	Av. Natalia Jarrín y Ascáubi desde Calderón hasta Sucre, Calderón desde Ascáubi hasta Av. Natalia Jarrín con calles intermedias, incluye Mercado Diario .			
10	2.3	Calles Restauración Sur y Morales desde Calderón hasta Av. Córdoba Galarza con transversales y Av. Córdoba Galarza desde Gran Colombia hasta Av. Natalia Jarrín.			
11	2.5	Barrio Estación Víctor Cartagena, Quiroga, Mejía y Humberto Fierro desde Chile hasta Bolívar.			
12	3.3	Barrio Patarata Víctor Cartagena, Quiroga, Mejía y Humberto Fierro desde Av. Córdoba Galarza hasta Chile, incluye transversales.			
13	2.0	Luis Cordero , desde puente río Blanco hasta camino el Sol, calle 23 de julio desde Olmedo hasta Luis Cordero, Mariana de Jesús desde Luis Cordero hasta clara Meza, Pajonal desde Mariana de Jesús hasta Camino al Sol, Camino al sol desde clara Meza hasta Luis Cordero			
14					
15					
Supervisado:		Revisado:			
Danilo Cartagena		Ing. Iván González F.			
ASISTENTE ASEO EMAPAAC-EP		JEFE DE RESIDUOS SÓLIDOS EMAPAAC-EP			



					
REPORTE DIARIO DE LIMPIEZA DE CALLES Y ESPACIOS PÚBLICOS DE LA CIUDAD DE CAYAMBE.					
N° EMAPAAC-EP-JRS-2025-RE		321	FECHA:	17/11/2025	
TRABAJADOR BARRIDO	RUTA	CUMPLIMIENTO	USO EPP	OBSERVACIONES	
Nepas Ramiro	1				
Chicaiza Sebastián	2				
Quishpe Karina	3				
Quishpe Teresa	3				
Cacuango Miguel	3				
Tutillo Paul	3				
Imbaquingo Hugo	4			Vacaciones hasta el 07 diciembre	
Tutillo Segundo	6				
Rafael Campués	6				
Luis Quimbiuco	6				
Andrimba Luis	6				
Juan Andrago	6				
Total Kilometros Barridos		18.32	Rutas programadas/Rutas Cumplidas	13/8	
RUTA	Km	DESCRIPCIÓN DE RUTAS			
1	2.7	Calle Olmedo Norte desde 23 de Julio hasta Sucre, alrededor escuela Rebeca Jarrín, calle Juan Montalvo y Terán desde Bolívar hasta Independencia y transversales			
2	2.6	Calle Rocafuerte Norte desde Bolívar y Eloy Alfaro, calle Ascázubi desde Amazonas hasta Bolívar con transversales			
3	2.5	Lado derecho de la Av. Natalia Jarrín desde Bolívar hasta Amazonas, calle Restauración Norte y García Moreno con transversales desde Av. Natalia Jarrín hasta Ascázubi.			
4	2.3	Lado izquierdo de Av. Natalia Jarrín desde Bolívar hasta 24 de Mayo, Av. Clara Mesa hasta Bolívar, incluye trasversales y Parque de la Madre , Av. Gonzalo León.			
5	1.6	Calles Bolívar y Sucre con calles intermedias, calles Restauración y Morales desde Bolívar hasta Libertad.			
6	0.92	Parque central 23 de julio (limpieza de canastillas, pasillos, áreas verdes), preti central.			
7	2.8	Calle Terán, Juan Montalvo, Olmedo Sur desde Sucre hasta Córdoba Galarza con transversales incluido Cuba.			
8	2.9	Calle Rocafuerte Sur desde Sucre hasta Camal Municipal, calle Ascázubi desde Av. Córdoba Galarza hasta calderón incluye transversales.			
9	1.5	Av. Natalia Jarrín y Ascázubi desde Calderón hasta Sucre, Calderón desde Ascázubi hasta Av. Natalia Jarrín con calles intermedias, incluye Mercado Diario .			
10	2.3	Calles Restauración Sur y Morales desde Calderón hasta Av. Córdoba Galarza con transversales y Av. Córdoba Galarza desde Gran Colombia hasta Av. Natalia Jarrín.			
11	2.5	Barrio Estación Víctor Cartagena, Quiroga, Mejía y Humberto Fierro desde Chile hasta Bolívar.			
12	3.3	Barrio Patarata Víctor Cartagena, Quiroga, Mejía y Humberto Fierro desde Av. Córdoba Galarza hasta Chile, incluye transversales.			
13	2.0	Luis Cordero , desde puente río Blanco hasta camino el Sol, calle 23 de julio desde Olmedo hasta Luis Cordero, Mariana de Jesús desde Luis Cordero hasta clara Meza, Pajonal desde Mariana de Jesús hasta Camino al Sol, Camino al sol desde clara Meza hasta Luis Cordero			
14					
15					
Supervisado:		Danilo Cartagena		Revisado: Ing. Iván González F.	
ASISTENTE ASEO EMAPAAC-EP		JEFE DE RESIDUOS SÓLIDOS EMAPAAC-EP			


					
REPORTE DIARIO DE LIMPIEZA DE CALLES Y ESPACIOS PÚBLICOS DE LA CIUDAD DE CAYAMBE.					
N° EMAPAAC-EP-JRS-2025-RE		322	FECHA:	18/11/2025	
TRABAJADOR BARRIDO	RUTA	CUMPLIMIENTO	USO EPP	OBSERVACIONES	
Nepas Ramiro	1				
Chicaiza Sebastián	1				
Quishpe Karina	2				
Quishpe Teresa	2				
Cacuango Miguel	2				
Tutillo Paul	2				
Imbaquingo Hugo	3				
Tutillo Segundo	4				
Rafael Campués	6				
Luis Quimbiuco	6				
Andrimba Luis	6				
Juan Andrago	6				
Genova Pelayan		9			
Segundo Patarata		9			
Zavier Villatoro		11			
Total Kilometros Barridos		24.62	Rutas programadas/Rutas Cumplidas	13/11	
RUTA	Km	DESCRIPCIÓN DE RUTAS			
1	2.7	Calle Olmedo Norte desde 23 de Julio hasta Sucre, alrededor escuela Rebeca Jarrín, calle Juan Montalvo y Terán desde Bolívar hasta Independencia y transversales			
2	2.6	Calle Rocafuerte Norte desde Bolívar y Eloy Alfaro, calle Ascázubi desde Amazonas hasta Bolívar con transversales			
3	2.5	Lado derecho de la Av. Natalia Jarrín desde Bolívar hasta Amazonas, calle Restauración Norte y García Moreno con transversales desde Av. Natalia Jarrín hasta Ascázubi.			
4	2.3	Lado izquierdo de Av. Natalia Jarrín desde Bolívar hasta 24 de Mayo, Av. Clara Mesa hasta Bolívar, incluye trasversales y Parque de la Madre , Av. Gonzalo León.			
5	1.6	Calles Bolívar y Sucre con calles intermedias, calles Restauración y Morales desde Bolívar hasta Libertad.			
6	0.92	Parque central 23 de julio (limpieza de canastillas, pasillos, áreas verdes), preti central.			
7	2.8	Calle Terán, Juan Montalvo, Olmedo Sur desde Sucre hasta Córdoba Galarza con transversales incluido Cuba.			
8	2.9	Calle Rocafuerte Sur desde Sucre hasta Camal Municipal, calle Ascázubi desde Av. Córdoba Galarza hasta calderón incluye transversales.			
9	1.5	Av. Natalia Jarrín y Ascázubi desde Calderón hasta Sucre, Calderón desde Ascázubi hasta Av. Natalia Jarrín con calles intermedias, incluye Mercado Diario .			
10	2.3	Calles Restauración Sur y Morales desde Calderón hasta Av. Córdoba Galarza con transversales y Av. Córdoba Galarza desde Gran Colombia hasta Av. Natalia Jarrín.			
11	2.5	Barrio Estación Víctor Cartagena, Quiroga, Mejía y Humberto Fierro desde Chile hasta Bolívar.			
12	3.3	Barrio Patarata Víctor Cartagena, Quiroga, Mejía y Humberto Fierro desde Av. Córdoba Galarza hasta Chile, incluye transversales.			
13	2.0	Luis Cordero , desde puente río Blanco hasta camino el Sol, calle 23 de julio desde Olmedo hasta Luis Cordero, Mariana de Jesús desde Luis Cordero hasta clara Meza, Pajonal desde Mariana de Jesús hasta Camino al Sol, Camino al sol desde clara Meza hasta Luis Cordero			
14					
15					
Supervisado:		Danilo Cartagena		Revisado: Ing. Iván González F.	
ASISTENTE ASEO EMAPAAC-EP		JEFE DE RESIDUOS SÓLIDOS EMAPAAC-EP			




GOBIERNO AUTÓNOMO DESCENTRALIZADO INTERCULTURAL Y PLURINACIONAL DEL MUNICIPIO DE CAYAMBE					
EMAPAAC					
REPORTE DIARIO DE LIMPIEZA DE CALLES Y ESPACIOS PÚBLICOS DE LA CIUDAD DE CAYAMBE.					
N° EMAPAAC-EP-JRS-2025-RE		323	FECHA:	19/11/2025	
TRABAJADOR BARRIDO	RUTA	CUMPLIMIENTO	USO EPP	OBSERVACIONES	
Nepas Ramiro	1				
Chicaiza Sebastián	2				
Quishpe Karina	3				
Quishpe Teresa	4				
Cacuango Miguel	5				
Tutillo Paul	6				
Imbaquingo Hugo	7				Compensación
Tutillo Segundo	8				
Rafael Campués	9				
Luis Quimbituco	10				
Andrimba Luis	11				
Juan Andrago	12				
Segundo Jacobata	13				
Swiza Villacorte	14				
	15				
Total Kilometros Barridos		18.32	Rutas programadas/Rutas Cumplidas		13/8
RUTA	Km	DESCRIPCIÓN DE RUTAS			
1	2.7	Calle Olmedo Norte desde 23 de Julio hasta Sucre, alrededor escuela Rebeca Jarrín, calle Juan Montalvo y Terán desde Bolívar hasta Independencia y transversales			
2	2.6	Calle Rocafuerte Norte desde Bolívar y Eloy Alfaro, calle Ascázubi desde Amazonas hasta Bolívar con transversales			
3	2.5	Lado derecho de la Av. Natalia Jarrín desde Bolívar hasta Amazonas, calle Restauración Norte y García Moreno con transversales desde Av. Natalia Jarrín hasta Ascázubi.			
4	2.3	Lado izquierdo de Av. Natalia Jarrín desde Bolívar hasta 24 de Mayo, Av. Clara Mesa hasta Bolívar, incluye transversales y Parque de la Madre , Av. Gonzalo León.			
5	1.6	Calles Bolívar y Sucre con calles intermedias, calles Restauración y Morales desde Bolívar hasta Libertad.			
6	0.92	Parque central 23 de julio (limpieza de canastillas, pasillos, áreas verdes), preti central.			
7	2.8	Calle Terán, Juan Montalvo, Olmedo Sur desde Sucre hasta Córdoba Galarza con transversales incluido Cuba.			
8	2.9	Calle Rocafuerte Sur desde Sucre hasta Camal Municipal, calle Ascázubi desde Av. Córdoba Galarza hasta calderón incluye transversales.			
9	1.5	Av. Natalia Jarrín y Ascázubi desde Calderón hasta Sucre, Calderón desde Ascázubi hasta Av. Natalia Jarrín con calles intermedias, incluye Mercado Diario .			
10	2.3	Calles Restauración Sur y Morales desde Calderón hasta Av. Córdoba Galarza con transversales y Av. Córdoba Galarza desde Gran Colombia hasta Av. Natalia Jarrín.			
11	2.5	Barrio Estación Víctor Cartagena, Quiroga, Mejía y Humberto Fierro desde Chile hasta Bolívar.			
12	3.3	Barrio Patarata Víctor Cartagena, Quiroga, Mejía y Humberto Fierro desde Av. Córdoba Galarza hasta Chile, incluye transversales.			
13	2.0	Luis Cordero , desde puente río Blanco hasta camino el Sol, calle 23 de julio desde Olmedo hasta Luis Cordero, Mariana de Jesús desde Luis Cordero hasta clara Meza, Pajonal desde Mariana de Jesús hasta Camino al Sol, Camino al sol desde clara Meza hasta Luis Cordero			
14					
15					
Supervisado:		Danilo Cartagena		Revisado: Ing. Iván González F.	
ASISTENTE ASEO EMAPAAC-EP		JEFE DE RESIDUOS SÓLIDOS EMAPAAC-EP			

GOBIERNO AUTÓNOMO DESCENTRALIZADO INTERCULTURAL Y PLURINACIONAL DEL MUNICIPIO DE CAYAMBE					
EMAPAAC					
REPORTE DIARIO DE LIMPIEZA DE CALLES Y ESPACIOS PÚBLICOS DE LA CIUDAD DE CAYAMBE.					
N° EMAPAAC-EP-JRS-2025-RE		324	FECHA:	20/11/2025	
TRABAJADOR BARRIDO	RUTA	CUMPLIMIENTO	USO EPP	OBSERVACIONES	
Nepas Ramiro	1				
Chicaiza Sebastián	2				
Quishpe Karina	3				
Quishpe Teresa	4				
Cacuango Miguel	5				Compensación
Tutillo Paul	6				
Imbaquingo Hugo	7				
Tutillo Segundo	8				
Rafael Campués	9				
Luis Quimbituco	10				
Andrimba Luis	11				
Juan Andrago	12				
Gerardo Palamirio	13				
Segundo Jacobata	14				
Swiza Villacorte	15				
Total Kilometros Barridos		19.82	Rutas programadas/Rutas Cumplidas		13/9
RUTA	Km	DESCRIPCIÓN DE RUTAS			
1	2.7	Calle Olmedo Norte desde 23 de Julio hasta Sucre, alrededor escuela Rebeca Jarrín, calle Juan Montalvo y Terán desde Bolívar hasta Independencia y transversales			
2	2.6	Calle Rocafuerte Norte desde Bolívar y Eloy Alfaro, calle Ascázubi desde Amazonas hasta Bolívar con transversales			
3	2.5	Lado derecho de la Av. Natalia Jarrín desde Bolívar hasta Amazonas, calle Restauración Norte y García Moreno con transversales desde Av. Natalia Jarrín hasta Ascázubi.			
4	2.3	Lado izquierdo de Av. Natalia Jarrín desde Bolívar hasta 24 de Mayo, Av. Clara Mesa hasta Bolívar, incluye transversales y Parque de la Madre , Av. Gonzalo León.			
5	1.6	Calles Bolívar y Sucre con calles intermedias, calles Restauración y Morales desde Bolívar hasta Libertad.			
6	0.92	Parque central 23 de julio (limpieza de canastillas, pasillos, áreas verdes), preti central.			
7	2.8	Calle Terán, Juan Montalvo, Olmedo Sur desde Sucre hasta Córdoba Galarza con transversales incluido Cuba.			
8	2.9	Calle Rocafuerte Sur desde Sucre hasta Camal Municipal, calle Ascázubi desde Av. Córdoba Galarza hasta calderón incluye transversales.			
9	1.5	Av. Natalia Jarrín y Ascázubi desde Calderón hasta Sucre, Calderón desde Ascázubi hasta Av. Natalia Jarrín con calles intermedias, incluye Mercado Diario .			
10	2.3	Calles Restauración Sur y Morales desde Calderón hasta Av. Córdoba Galarza con transversales y Av. Córdoba Galarza desde Gran Colombia hasta Av. Natalia Jarrín.			
11	2.5	Barrio Estación Víctor Cartagena, Quiroga, Mejía y Humberto Fierro desde Chile hasta Bolívar.			
12	3.3	Barrio Patarata Víctor Cartagena, Quiroga, Mejía y Humberto Fierro desde Av. Córdoba Galarza hasta Chile, incluye transversales.			
13	2.0	Luis Cordero , desde puente río Blanco hasta camino el Sol, calle 23 de julio desde Olmedo hasta Luis Cordero, Mariana de Jesús desde Luis Cordero hasta clara Meza, Pajonal desde Mariana de Jesús hasta Camino al Sol, Camino al sol desde clara Meza hasta Luis Cordero			
14					
15					
Supervisado:		Danilo Cartagena		Revisado: Ing. Iván González F.	
ASISTENTE ASEO EMAPAAC-EP		JEFE DE RESIDUOS SÓLIDOS EMAPAAC-EP			



					
REPORTE DIARIO DE LIMPIEZA DE CALLES Y ESPACIOS PÚBLICOS DE LA CIUDAD DE CAYAMBE.					
N° EMAPAAC-EP-JRS-2025-RE		395	FECHA:	21/11/2025	
TRABAJADOR BARRIDO	RUTA	CUMPLIMIENTO	USO EPP	OBSERVACIONES	
Nepas Ramiro				Suspensión del Servicio por permiso judicial autorizado por Gerencia.	
Chicaiza Sebastián					
Quishpe Karina					
Quishpe Teresa					
Cacuango Miguel					
Tutillo Paul					
Imbaquingo Hugo					
Tutillo Segundo					
Rafael Campués					
Luis Quimbituco					
Andrimba Luis					
Juan Andrago					
Total Kilometros Barridos		Rutas programadas/Rutas Cumplidas			
RUTA	Km	DESCRIPCIÓN DE RUTAS			
1	2,7	Calle Olmedo Norte desde 23 de Julio hasta Sucre, alrededor escuela Rebeca Jarrín, calle Juan Montalvo y Terán desde Bolívar hasta Independencia y transversales			
2	2,6	Calle Rocafuerte Norte desde Bolívar y Eloy Alfaro, calle Ascázubi desde Amazonas hasta Bolívar con transversales			
3	2,5	Lado derecho de la Av. Natalia Jarrín desde Bolívar hasta Amazonas, calle Restauración Norte y García Moreno con transversales desde Av. Natalia Jarrín hasta Ascázubi			
4	2,3	Lado izquierdo de Av. Natalia Jarrín desde Bolívar hasta 24 de Mayo, Av. Clara Mesa hasta Bolívar, incluye transversales y Parque de la Madre , Av. Gonzalo León.			
5	1,6	Calles Bolívar y Sucre con calles intermedias, calles Restauración y Morales desde Bolívar hasta Libertad.			
6	0,92	Parque central 23 de julio (limpieza de canastillas, pasillos, áreas verdes), pretil central.			
7	2,8	Calle Terán, Juan Montalvo, Olmedo Sur desde Sucre hasta Córdoba Galarza con transversales incluido Cuba.			
8	2,9	Calle Rocafuerte Sur desde Sucre hasta Camal Municipal, calle Ascázubi desde Av. Córdoba Galarza hasta calderón incluye transversales.			
9	1,5	Av. Natalia Jarrín y Ascázubi desde Calderón hasta Sucre, Calderón desde Ascázubi hasta Av. Natalia Jarrín con calles intermedias, incluye Mercado Diario .			
10	2,3	Calles Restauración Sur y Morales desde Calderón hasta Av. Córdoba Galarza con transversales y Av. Córdoba Galarza desde Gran Colombia hasta Av. Natalia Jarrín.			
11	2,5	Barrio Estación Víctor Cartagena, Quiroga, Mejía y Humberto Fierro desde Chile hasta Bolívar.			
12	3,3	Barrio Patarata Víctor Cartagena, Quiroga, Mejía y Humberto Fierro desde Av. Córdoba Galarza hasta Chile, incluye transversales.			
13	2,0	Luis Cordero , desde puente río Blanco hasta camino el Sol, calle 23 de julio desde Olmedo hasta Luis Cordero, Mariana de Jesús desde Luis Cordero hasta clara Meza, Pajonal desde Mariana de Jesús hasta Camino al Sol, Camino al sol desde clara Meza hasta Luis Cordero			
14					
15					
Supervisado:		Revisado:			
Danilo Cartagena		Ing. Iván González F.			
ASISTENTE ASEO EMAPAAC-EP		JEFE DE RESIDUOS SÓLIDOS EMAPAAC-EP			

					
REPORTE DIARIO DE LIMPIEZA DE CALLES Y ESPACIOS PÚBLICOS DE LA CIUDAD DE CAYAMBE.					
N° EMAPAAC-EP-JRS-2025-RE		326	FECHA:	22/11/2025	
TRABAJADOR BARRIDO	RUTA	CUMPLIMIENTO	USO EPP	OBSERVACIONES	
Nepas Ramiro					
Chicaiza Sebastián					
Quishpe Karina					
Quishpe Teresa					
Cacuango Miguel					
Tutillo Paul					
Imbaquingo Hugo					
Tutillo Segundo					
Rafael Campués					
Luis Quimbituco					
Andrimba Luis					
Juan Andrago					
Total Kilometros Barridos		Rutas programadas/Rutas Cumplidas			
	15,42	7/7			
RUTA	Km	DESCRIPCIÓN DE RUTAS			
1	2,7	Calle Olmedo Norte desde 23 de Julio hasta Sucre, alrededor escuela Rebeca Jarrín, calle Juan Montalvo y Terán desde Bolívar hasta Independencia y transversales			
2	2,6	Calle Rocafuerte Norte desde Bolívar y Eloy Alfaro, calle Ascázubi desde Amazonas hasta Bolívar con transversales			
3	2,5	Lado derecho de la Av. Natalia Jarrín desde Bolívar hasta Amazonas, calle Restauración Norte y García Moreno con transversales desde Av. Natalia Jarrín hasta Ascázubi.			
4	2,3	Lado izquierdo de Av. Natalia Jarrín desde Bolívar hasta 24 de Mayo, Av. Clara Mesa hasta Bolívar, incluye transversales y Parque de la Madre , Av. Gonzalo León.			
5	1,6	Calles Bolívar y Sucre con calles intermedias, calles Restauración y Morales desde Bolívar hasta Libertad.			
6	0,92	Parque central 23 de julio (limpieza de canastillas, pasillos, áreas verdes), pretil central.			
7	2,8	Calle Terán, Juan Montalvo, Olmedo Sur desde Sucre hasta Córdoba Galarza con transversales incluido Cuba.			
8	2,9	Calle Rocafuerte Sur desde Sucre hasta Camal Municipal, calle Ascázubi desde Av. Córdoba Galarza hasta calderón incluye transversales.			
9	1,5	Av. Natalia Jarrín y Ascázubi desde Calderón hasta Sucre, Calderón desde Ascázubi hasta Av. Natalia Jarrín con calles intermedias, incluye Mercado Diario .			
10	2,3	Calles Restauración Sur y Morales desde Calderón hasta Av. Córdoba Galarza con transversales y Av. Córdoba Galarza desde Gran Colombia hasta Av. Natalia Jarrín.			
11	2,5	Barrio Estación Víctor Cartagena, Quiroga, Mejía y Humberto Fierro desde Chile hasta Bolívar.			
12	3,3	Barrio Patarata Víctor Cartagena, Quiroga, Mejía y Humberto Fierro desde Av. Córdoba Galarza hasta Chile, incluye transversales.			
13	2,0	Luis Cordero , desde puente río Blanco hasta camino el Sol, calle 23 de julio desde Olmedo hasta Luis Cordero, Mariana de Jesús desde Luis Cordero hasta clara Meza, Pajonal desde Mariana de Jesús hasta Camino al Sol, Camino al sol desde clara Meza hasta Luis Cordero			
14					
15					
Supervisado:		Revisado:			
Danilo Cartagena		Ing. Iván González F.			
ASISTENTE ASEO EMAPAAC-EP		JEFE DE RESIDUOS SÓLIDOS EMAPAAC-EP			



REPORTE DIARIO DE LIMPIEZA DE CALLES Y ESPACIOS PÚBLICOS DE LA CIUDAD DE CAYAMBE.

Nº EMAPAAC-EP-JRS-2025-RE 527 FECHA: 23/11/2025

TRABAJADOR BARRIDO	RUTA	CUMPLIMIENTO	USO EPP	OBSERVACIONES
Nepas Ramiro				
Chicaiza Sebastián	1			
Quishpe Karina	2			
Quishpe Teresa	3			
Cacuango Miguel	4			
Tutillo Paul	5			
Imbaquingo Hugo	6			
Tutillo Segundo	7			
Rafael Campués	8			
Luis Quimbiuto	9			
Andrimba Luis	10			
Juan Andrango	11			
<i>Unico Pacheco</i>	12			
<i>Manuel Pacheco</i>	13			
<i>Luis Pillajo</i>	14			
	15			
Total Kilometros Barridos	19.82	Rutas programadas/Rutas Cumplidas		10/9

Supervisado: Danilo Cartagena ASISTENTE ASEO EMAPAAC-EP
Revisado: Ing. Iván González F. JEFE DE RESIDUOS SÓLIDOS EMAPAAC-EP


REPORTE DIARIO DE LIMPIEZA DE CALLES Y ESPACIOS PÚBLICOS DE LA CIUDAD DE CAYAMBE.


Nº EMAPAAC-EP-JRS-2025-RE 528 FECHA: 24/11/2025

TRABAJADOR BARRIDO	RUTA	CUMPLIMIENTO	USO EPP	OBSERVACIONES
Nepas Ramiro				
Chicaiza Sebastián	1			
Quishpe Karina	2			
Quishpe Teresa	3			
Cacuango Miguel	4			
Tutillo Paul	5			
Imbaquingo Hugo	6			
Tutillo Segundo	7			
Rafael Campués	8			
Luis Quimbiuto	9			
Andrimba Luis	10			
Juan Andrango	11			
	12			
	13			
	14			
	15			
Total Kilometros Barridos	19.82	Rutas programadas/Rutas Cumplidas		13/9

Supervisado: Danilo Cartagena ASISTENTE ASEO EMAPAAC-EP
Revisado: Ing. Iván González F. JEFE DE RESIDUOS SÓLIDOS EMAPAAC-EP



					
REPORTE DIARIO DE LIMPIEZA DE CALLES Y ESPACIOS PÚBLICOS DE LA CIUDAD DE CAYAMBE.					
N° EMAPAAC-EP-JRS-2025-RE	331	FECHA:	27/10/2025		
TRABAJADOR BARRIDO	RUTA	CUMPLIMIENTO	USO EPP	OBSERVACIONES	
Nepas Ramiro	1				
Chicaiza Sebastián	2				
Quishpe Karina	3				
Quishpe Teresa	4				
Cacuango Miguel	4				
Tutillo Paul	5				
Imbaquingo Hugo	3				
Tutillo Segundo	6				
Rafael Campués	6				
Luis Quimbiuco	8				
Andrimba Luis	8				
Juan Andrago	8				
<i>Terrence Kibaueria</i>	10				
<i>Segunda Tarabata</i>	11				
<i>Silver Villaverde</i>	12				
Total Kilometros Barridos		2292	Rutas programadas/Rutas Cumplidas		13/12
RUTA	Km	DESCRIPCIÓN DE RUTAS			
1	2,7	Calle Olmedo Norte desde 23 de Julio hasta Sucre, alrededor escuela Rebeca Jarrín, calle Juan Montalvo y Terán desde Bolívar hasta Independencia y transversales			
2	2,6	Calle Rocafuerte Norte desde Bolívar y Eloy Alfaro, calle Ascázubi desde Amazonas hasta Bolívar con transversales			
3	2,5	Lado derecho de la Av. Natalia Jarrín desde Bolívar hasta Amazonas, calle Restauración Norte y García Moreno con transversales desde Av. Natalia Jarrín hasta Ascázubi			
4	2,3	Lado izquierdo de Av. Natalia Jarrín desde Bolívar hasta 24 de Mayo, Av. Clara Mesa hasta Bolívar, incluye transversales y Parque de la Madre , Av. Gonzalo León.			
5	1,6	Calles Bolívar y Sucre con calles intermedias, calles Restauración y Morales desde Bolívar hasta Libertad.			
6	0,92	Parque central 23 de julio (limpieza de canastillas, pasillos, áreas verdes), pretil central.			
7	2,8	Calle Terán, Juan Montalvo, Olmedo Sur desde Sucre hasta Córdoba Galarza con transversales incluido Cuba.			
8	2,9	Calle Rocafuerte Sur desde Sucre hasta Camal Municipal, calle Ascázubi desde Av. Córdoba Galarza hasta calderón incluye transversales.			
9	1,5	Av. Natalia Jarrín y Ascázubi desde Calderón hasta Sucre, Calderón desde Ascázubi hasta Av. Natalia Jarrín con calles intermedias, incluye Mercado Diario .			
10	2,3	Calles Restauración Sur y Morales desde Calderón hasta Av. Córdoba Galarza con transversales y Av. Córdoba Galarza desde Gran Colombia hasta Av. Natalia Jarrín.			
11	2,5	Barrio Estación Víctor Cartagena, Quiroga, Mejía y Humberto Fierro desde Chile hasta Bolívar.			
12	3,3	Barrio Patarata Víctor Cartagena, Quiroga, Mejía y Humberto Fierro desde Av. Córdoba Galarza hasta Chile, incluye transversales.			
13	2,0	Luis Cordero , desde puente río Blanco hasta camino el Sol, calle 23 de julio desde Olmedo hasta Luis Cordero, Mariana de Jesús desde Luis Cordero hasta clara Meza, Pajonal desde Mariana de Jesús hasta Camino al Sol, Camino al sol desde clara Meza hasta Luis Cordero			
14					
15					
Supervisado:	Daniilo Cartagena	Revisado:	<i>[Signature]</i> Ing. Iván González F.		
ASISTENTE ASEO EMAPAAC-EP		JEFE DE RESIDUOS SÓLIDOS EMAPAAC-EP			

					
REPORTE DIARIO DE LIMPIEZA DE CALLES Y ESPACIOS PÚBLICOS DE LA CIUDAD DE CAYAMBE.					
N° EMAPAAC-EP-JRS-2025-RE	332	FECHA:	28/10/2025		
TRABAJADOR BARRIDO	RUTA	CUMPLIMIENTO	USO EPP	OBSERVACIONES	
Nepas Ramiro	1				
Chicaiza Sebastián	2				
Quishpe Karina	3			Compensación adebitada	
Quishpe Teresa	3				
Cacuango Miguel	3				
Tutillo Paul	4				
Imbaquingo Hugo	4				
Tutillo Segundo	6				
Rafael Campués	6				
Luis Quimbiuco	8				
Andrimba Luis	8				
Juan Andrago	8				
<i>Segunda Tarabata</i>	9				
Total Kilometros Barridos		19,82	Rutas programadas/Rutas Cumplidas		13/19
RUTA	Km	DESCRIPCIÓN DE RUTAS			
1	2,7	Calle Olmedo Norte desde 23 de Julio hasta Sucre, alrededor escuela Rebeca Jarrín, calle Juan Montalvo y Terán desde Bolívar hasta Independencia y transversales			
2	2,6	Calle Rocafuerte Norte desde Bolívar y Eloy Alfaro, calle Ascázubi desde Amazonas hasta Bolívar con transversales			
3	2,5	Lado derecho de la Av. Natalia Jarrín desde Bolívar hasta Amazonas, calle Restauración Norte y García Moreno con transversales desde Av. Natalia Jarrín hasta Ascázubi.			
4	2,3	Lado izquierdo de Av. Natalia Jarrín desde Bolívar hasta 24 de Mayo, Av. Clara Mesa hasta Bolívar, incluye transversales y Parque de la Madre , Av. Gonzalo León.			
5	1,6	Calles Bolívar y Sucre con calles intermedias, calles Restauración y Morales desde Bolívar hasta Libertad.			
6	0,92	Parque central 23 de julio (limpieza de canastillas, pasillos, áreas verdes), pretil central.			
7	2,8	Calle Terán, Juan Montalvo, Olmedo Sur desde Sucre hasta Córdoba Galarza con transversales incluido Cuba.			
8	2,9	Calle Rocafuerte Sur desde Sucre hasta Camal Municipal, calle Ascázubi desde Av. Córdoba Galarza hasta calderón incluye transversales.			
9	1,5	Av. Natalia Jarrín y Ascázubi desde Calderón hasta Sucre, Calderón desde Ascázubi hasta Av. Natalia Jarrín con calles intermedias, incluye Mercado Diario .			
10	2,3	Calles Restauración Sur y Morales desde Calderón hasta Av. Córdoba Galarza con transversales y Av. Córdoba Galarza desde Gran Colombia hasta Av. Natalia Jarrín.			
11	2,5	Barrio Estación Víctor Cartagena, Quiroga, Mejía y Humberto Fierro desde Chile hasta Bolívar.			
12	3,3	Barrio Patarata Víctor Cartagena, Quiroga, Mejía y Humberto Fierro desde Av. Córdoba Galarza hasta Chile, incluye transversales.			
13	2,0	Luis Cordero , desde puente río Blanco hasta camino el Sol, calle 23 de julio desde Olmedo hasta Luis Cordero, Mariana de Jesús desde Luis Cordero hasta clara Meza, Pajonal desde Mariana de Jesús hasta Camino al Sol, Camino al sol desde clara Meza hasta Luis Cordero			
14					
15					
Supervisado:	Daniilo Cartagena	Revisado:	<i>[Signature]</i> Ing. Iván González F.		
ASISTENTE ASEO EMAPAAC-EP		JEFE DE RESIDUOS SÓLIDOS EMAPAAC-EP			



